





- | | | | |
|---|---|--|--|
|  | Perimetro Scheda n. 168 vigente |  | Verde privato |
|  | Perimetro EX Schede di PRG n. 11 e 12 |  | Fascia di rispetto da attrezzare come controstrada |
|  | Perimetro Sub comparti già oggetto di SIO |  | Area per viabilità |
|  | Zona di concentrazione dell'edificato |  | Art. 22 Ambiti di riqualificazione architettonica e ambientale |
|  | Area pubblica da attrezzare e cedere |  | Limite di edificabilità ml. 44 |
|  | Viabilità strutturale di progetto |  | Eventuale viabilità minore di progetto |